

Cler

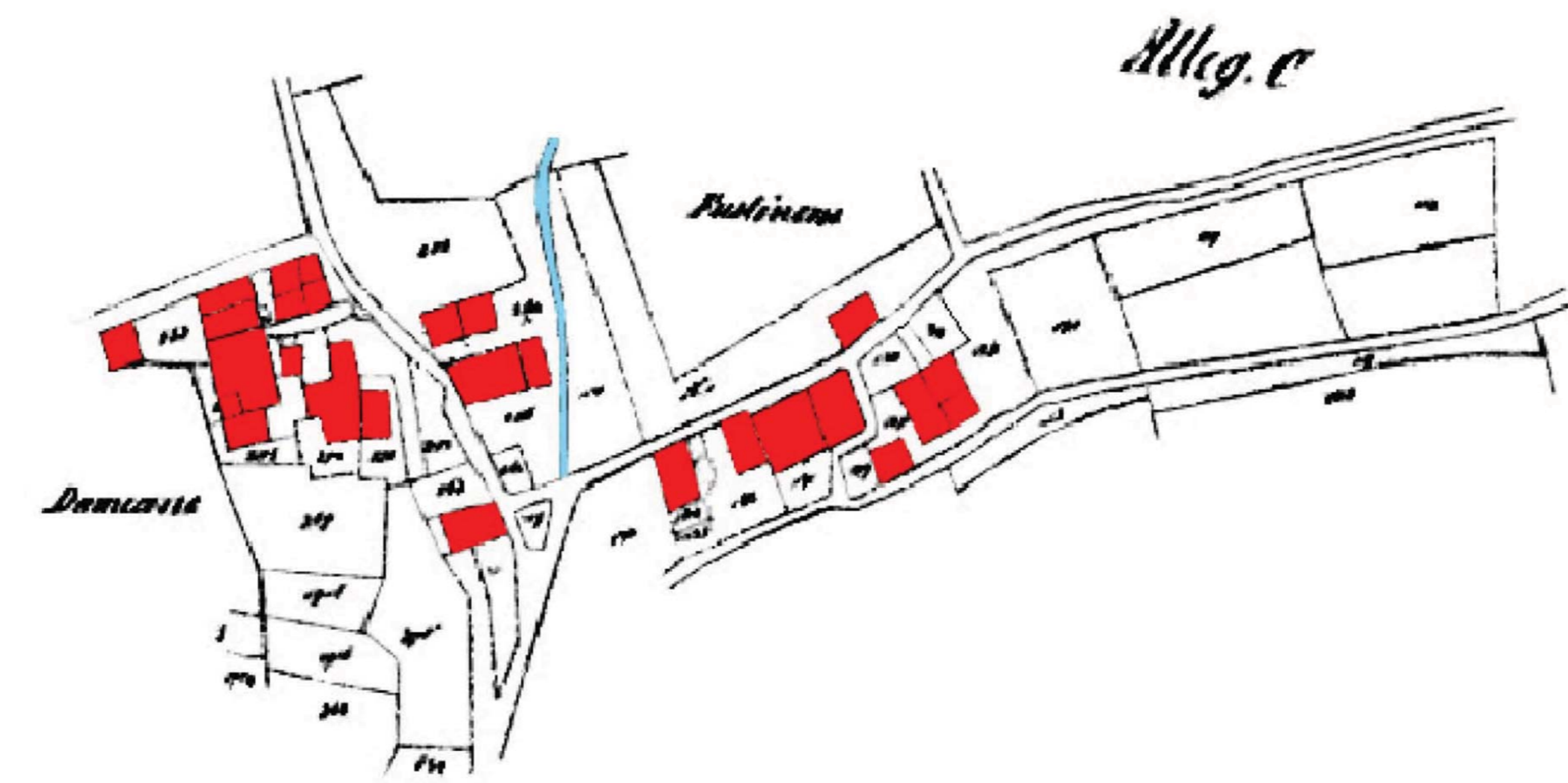
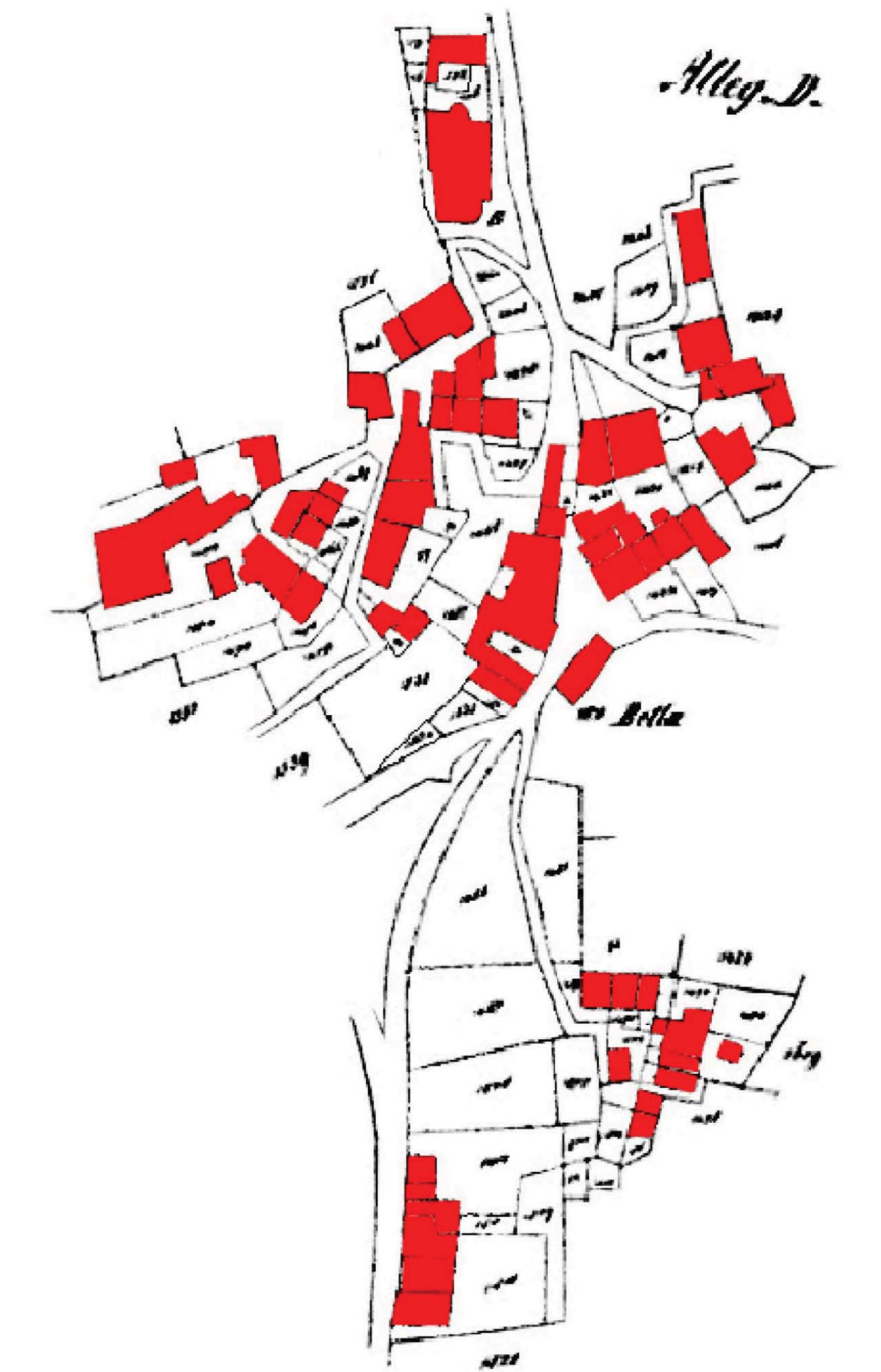
Alleg. A

Alleg. B



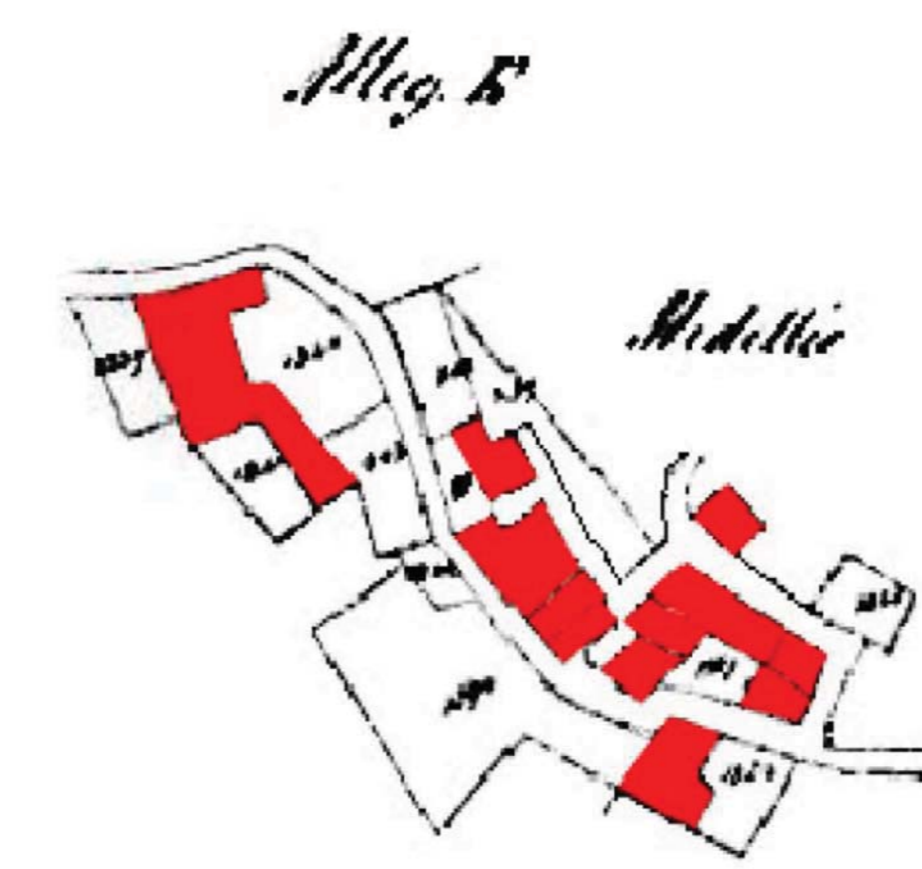
Sedrina Alta

Botta

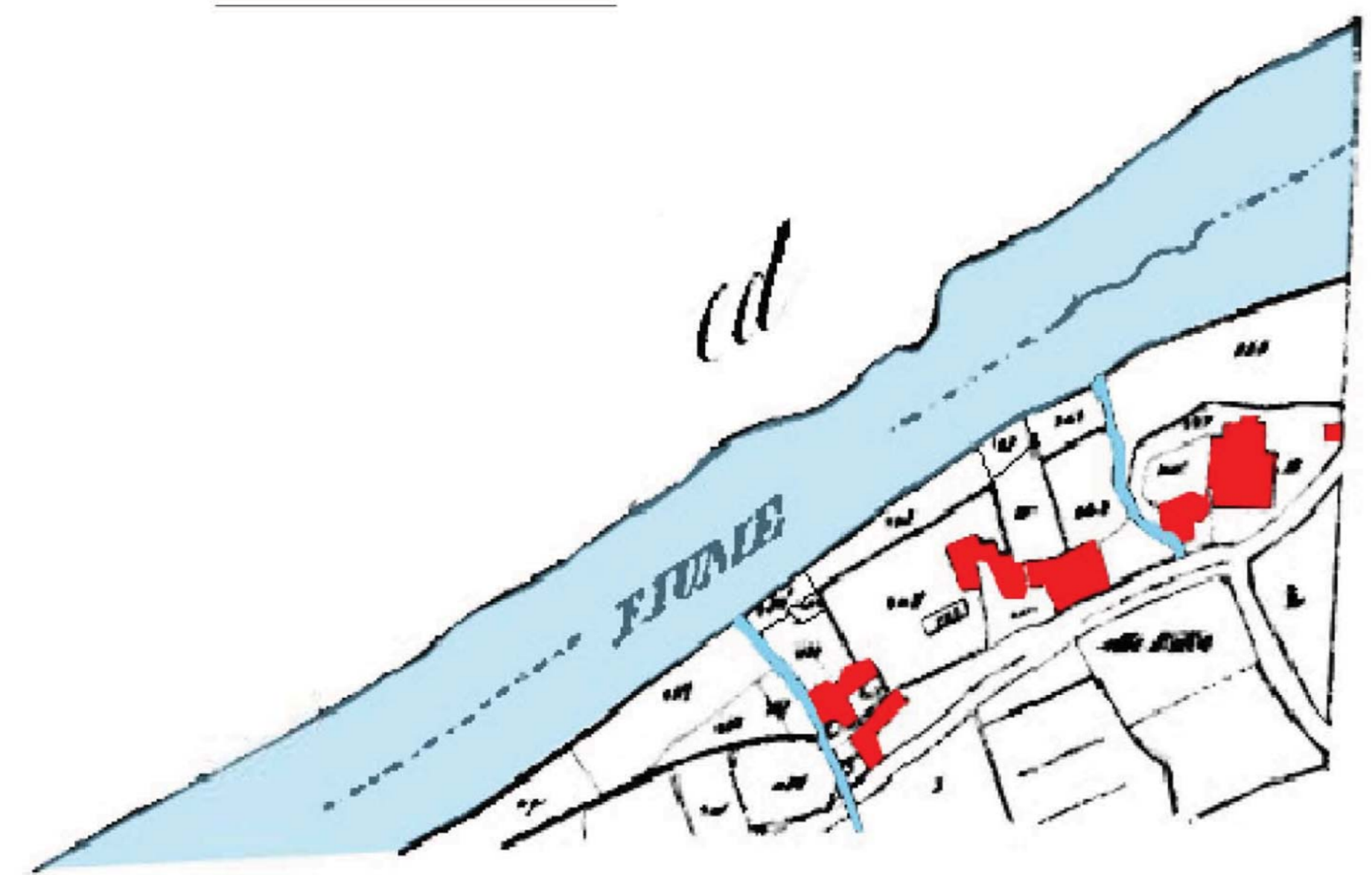


Damiani

Mediglio



chiesa di Sedrina



Cachinaglio - Pratomano

COMUNE DI SEDRINA
Provincia di Bergamo

PIANO DI GOVERNO DEL TERRITORIO

- adottato dal Consiglio Comunale con delibera n° 16 del 27/06/2007
- conforme al P.T.C.P. con delibera n° 523 del 22/11/2007
- approvato dal Consiglio Comunale con delibera n° 38 del 12/12/2007

DOCUMENTO DI PIANO

scala 1:1000
giugno 2007
tavola
Serie storica
Mappa Catastale 1853 **A1**

Progettista:
Dott. Arch. Margherita Fiorina
24129 Bergamo,
via Salvechio, 13 tel. fax 035/249470
Collaboratori:
Dott. Arch. Marzia Lomboni, Arch. Adriana Pagani
Studio paesistico
Studio Gerundo- Dott. Arch. P. Pelliccioli, Ing. S. Quirico,
Dott. Agr. A. Massa Saluzzo, Dott. P. Arnoldi
Studio Geologico tecnico:
Dott. Geologo Augusto Azzoni
Analisi storico urbana:
Dott. Arch. Luca Zigrino