







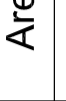
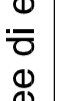



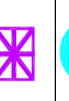

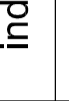
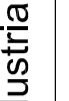

**Vincoli di legge**

	Beni immobili d'interesse storico e artistico (D.Lgs. 42/2004)
	corsi d'acqua (D.Lgs. n° 42/2004 art. 142)
	Boschi e foreste (D.Lgs. n° 42/2004 art. 142)
	vincolo idrogeologico
	linee per elettrodotto di alta tensione (D.P.C.M. 8 luglio 2003)
	fascia di rispetto di cui al reticolo idrico minore (D.g.r.n°77868)
	classe IV di fattibilità geologica (L.R. 41/97-D.g.r.6645/01)

**Vincoli introdotti dal P.T.C.P.**

	Aree di elevata naturalità di cui all'art. 17 del P.T.P.R.
	Perimetro ambiti soggetti al Piano Cave vigente
	fermata tramviaria di previsione
	linea tramviaria di previsione

**Elementi reperiti dal P.T.C.P.**

	industria estrattiva e di trasformazione
	manufatti connessi ai corsi d'acqua
	nuclei rurali a carattere permanente, malghe, cascine
	roccoli
	torre, castello

confine comunale

**COMUNE DI SEDRINA**  
Provincia di Bergamo

**PIANO DI GOVERNO DEL TERRITORIO**

**VARIANTE N. 1**  
ai sensi dell'art. 13 della L.R. 12/2005 e smi

**PIANO DELLE REGOLE**

scala 1:5000  
febbraio 2009  
tavola

**Vincoli e tutele ambientali sovraordinati C1a**

Progettista:  
**Dott. Arch. Margherita Fiorina**  
24129 Bergamo,  
via Salvecchio, 13 tel. fax 035/248470  
Collaboratori:  
Dott. Arch. Marzia Lomboni, Dott. Alice Bosio

